

Kartendaten © 2019 Google, INEGI 20 km

Miami International Airport

2100 NW 42nd Ave, Miami, FL 33126, Vereinigte Staaten

Von FL-953 N/S Le Jeune Rd FL-924 W in Opa-locka nehmen

24 Min. (13,1 km)

- ↑ 1. Auf NW 21st St nach Westen Richtung Miad Cir starten

- ↶ 2. Links halten und weiter auf Miad Cir

- ↑ 3. Weiter auf Miad Cir

- ↑ 4. Weiter auf Arrivals

- ⤴ 5. Auf NW 21st St fahren

- ↶ 6. Leicht links abbiegen, um auf NW 21st St zu bleiben

- ↷ 7. Rechts halten

97 m

- 8. An der Gabelung links halten, weiter auf Ausfahrt 3, der Beschilderung für FL-953 N/Le Jeune Rd folgen und auf FL-953 N/NW 42nd Ave/S Le Jeune Rd fahren

2,0 km

- 9. Rechts halten und weiter auf FL-953 N/NW 42nd Ave/SE 8th Ave/S Le Jeune Rd

 Weiter auf FL-953 N/SE 8th Ave/S Le Jeune Rd

7,7 km

- 10. Rechts halten und weiter auf Douglas/Le Jeune Connector/Douglas Rd

 Gebührenpflichtige Straße

900 m

- 11. Links auf die Auffahrt Gratigny Parkway/Florida 924 Toll W abbiegen

 Gebührenpflichtige Straße

350 m

I-75 N bis FL-78 W/Bayshore Rd in North Fort Myers folgen, auf I-75 N Ausfahrt 143 nehmen

2 Std. 1 Min. (236 km)

- 12. Auf FL-924 W fahren

 Gebührenpflichtige Straße

7,4 km

- 13. Weiter auf I-75 N

9,1 km

- 14. Links halten und auf I-75 N bleiben

16,4 km

- 15. An der Gabelung linkshalten, auf I-75 N bleiben und der Beschilderung für Naples folgen

 Gebührenpflichtige Straße

203 km

- 16. Bei Ausfahrt 143 auf FL-78 W fahren


550 m

FL-78 W folgen, Diplomat Pkwy E bis NW 43rd Ave in Cape Coral nehmen

31 Min. (29,1 km)

- 17. Einen beliebigen Fahrstreifen benutzen, um links auf FL-78 W/Bayshore Rd abzubiegen


 Weiter auf FL-78 W


 Du passierst Popeyes Louisiana Kitchen auf der rechten Seite in 10,7 km.


11,9 km


- 18. Rechts abbiegen auf Corbett Rd


500 m


-
- 300 m
- 19.  An der 1. Querstraße links abbiegen auf Diplomat Pkwy E


12,3 km
 - 20.  Rechts abbiegen auf Burnt Store Rd N


450 m
 - 21.  Leicht links abbiegen Richtung Gulfstream Pkwy



110 m
 - 22.  Weiter auf Gulfstream Pkwy

1,6 km
 - 23.  Rechts abbiegen auf Old Burnt Store Rd N

1,4 km
 - 24.  Links abbiegen auf NW 22nd Terrace

450 m
 - 25.  Links abbiegen auf NW 42nd Pl

140 m
 - 26.  Rechts abbiegen auf NW 22nd St

94 m
 - 27.  Rechts abbiegen auf NW 43rd Ave
 [Das Ziel befindet sich auf der linken Seite.](#)

120 m

2216 NW 43rd Ave

Cape Coral, FL 33993, USA

Die Route dient nur zu Planungszwecken. Es ist möglich, dass die Verkehrsverhältnisse aufgrund von Baustellen, Verkehr, Wetter oder anderen Ereignissen von den in der Karte dargestellten Suchergebnissen abweichen. Du solltest daher deine Route entsprechend planen. Du musst alle Zeichen oder Hinweise bezüglich deiner Route beachten.