

Kartendaten © 2019 INEGI, Google 20 km

Tampa International Airport

4100 George J Bean Pkwy, Tampa, FL 33607, Vereinigte Staaten

George J Bean Outbound Pkwy/George J Bean Pkwy bis I-275 S folgen








6 Min. (5,6 km)

- ↑ 1. Auf Airport Recirculation Dr nach Norden starten
6 m
- ↙ 2. Leicht links abbiegen Richtung Blue Arrival Dr
53 m
- ↑ 3. Weiter auf Blue Arrival Dr
87 m
- ↑ 4. Geradeaus
400 m
- ↙ 5. Leicht links abbiegen auf George J Bean Outbound Pkwy/George J Bean Pkwy
5,0 km

I-275 S und I-75 S bis Jones Loop Rd in Charlotte County folgen, auf I-75 S Ausfahrt 161 nehmen










1 Std. 29 Min. (169 km)

- ↑ 6. Auf I-275 S fahren

-  6. Auf I-275 S fahren
26,3 km
-  7. Rechts halten und auf I-275 S bleiben
5,7 km
-  8. Links halten und auf I-275 S bleiben
 **Gebührenpflichtige Straße**
27,2 km
-  9. Einen der 2 linken Fahrstreifen benutzen, um auf I-75 S Richtung Naples zu fahren
24,3 km
-  10. Links halten und auf I-75 S bleiben
85,3 km
-  11. Bei Ausfahrt 161 Richtung Punta Gorda fahren
500 m

Burnt Store Rd bis NW 43rd Ave in Cape Coral nehmen

22 Min. (26,8 km)

-  12. Auf Jones Loop Rd fahren
 Du passierst Wendy's auf der linken Seite in 400 m.
2,1 km
-  13. Weiter auf Burnt Store Rd
160 m
-  14. Weiter geradeaus auf Burnt Store Rd
22,1 km
-  15. Rechts abbiegen auf Kismet Pkwy W
1,6 km
-  16. Rechts abbiegen auf Old Burnt Store Rd N
16 m
-  17. Links abbiegen auf Kismet Pkwy W
550 m
-  18. Links abbiegen auf NW 43rd Ave
 Das Ziel befindet sich auf der rechten Seite
290 m

2216 NW 43rd Ave

Cape Coral, FL 33993, USA

Die Route dient nur zu Planungszwecken. Es ist möglich, dass die Verkehrsverhältnisse aufgrund von Baustellen, Verkehr, Wetter oder anderen Ereignissen von den in der Karte dargestellten Suchergebnissen abweichen. Du solltest daher deine Route entsprechend planen. Du musst alle Zeichen oder Hinweise bezüglich deiner Route beachten.